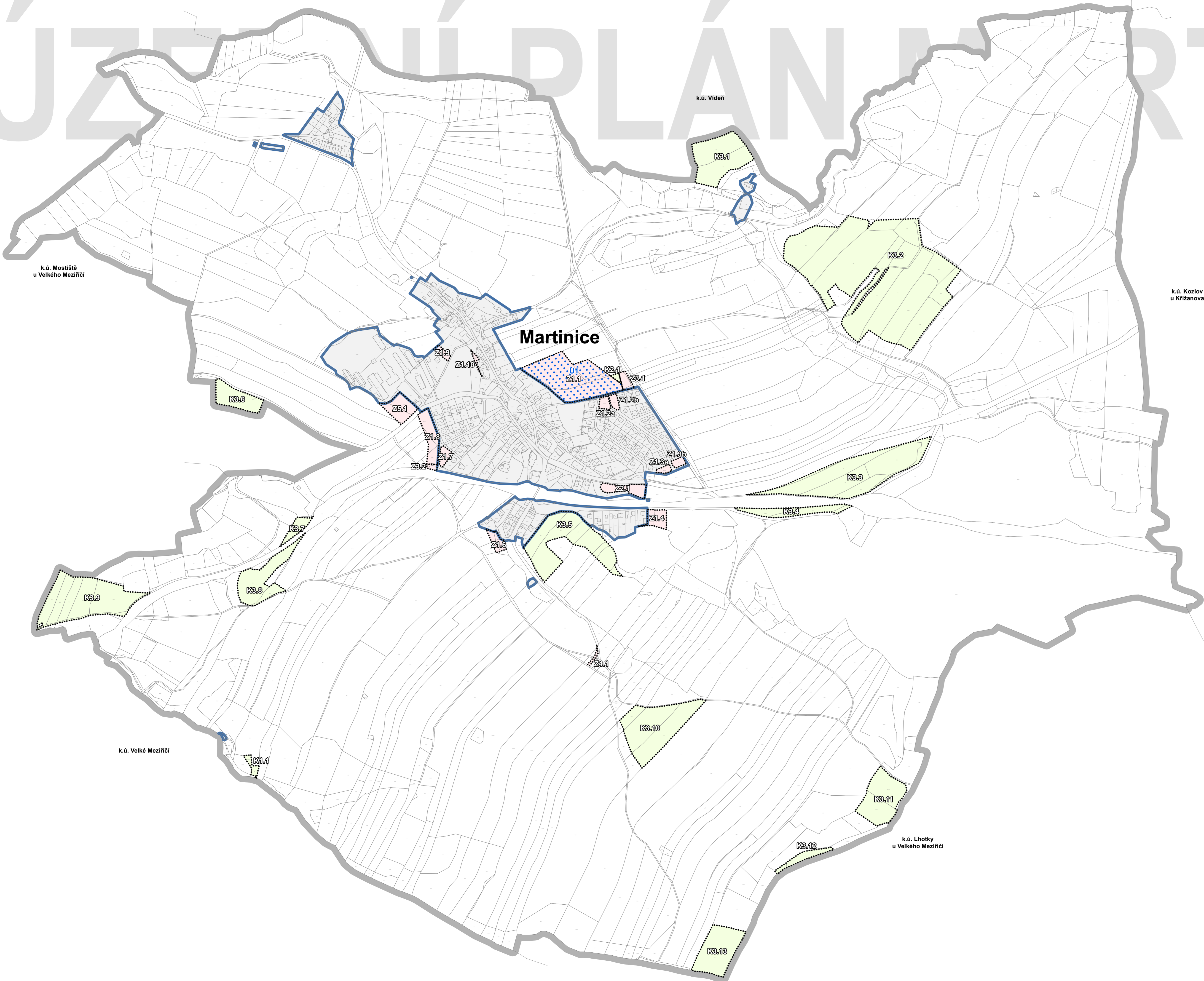



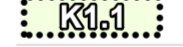



# ÚZEMNÍ PLÁN MARTINICE

VÝKRES ZÁKLADNÍHO ČLENĚNÍ ÚZEMÍ




### LEGENDA - VÝKRES ZÁKLADNÍHO ČLENĚNÍ ÚZEMÍ

-  HRANICE ŘEŠENÉHO ÚZEMÍ (k.ú. Martinice u Velkého Meziříčí)
-  HRANICE ZASTAVĚNÉHO ÚZEMÍ K DATU 30.9.2022
-  ZASTAVITELNÉ PLOCHY
-  PLOCHY ZMĚN V KRAJINĚ
-  ČÁSTI ÚZEMNÍHO PLÁNU S PRVKY REGULAČNÍHO PLÁNU

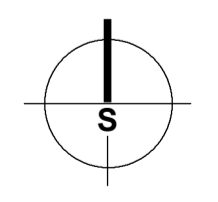
### ZÁZNAM O ÚČINNOSTI ÚZEMNĚ PLÁNOVACÍ DOKUMENTACE

NÁZEV DOKUMENTACE	Územní plán Martinice
SPRÁVNÍ ORGÁN VYDÁVAJÍCÍ ÚZEMNÍ PLÁN	Zastupitelstvo obce Martinice
DATUM NABYTÍ ÚČINNOSTI	
	<p><b>PORIZOVATEL</b>  <b>Obecní úřad Martinice</b>                  se zastupením fyzické osoby oprávněné k výkonu územně plánovací činnosti dle § 24 odst. 1 zákona č. 183/2006 Sb., o územním plánování a stavebním řádu (stavební zákon), ve znění pozdějších předpisů.</p> <p><b>OPRÁVNĚNÁ ÚŘEDNÍ OSOBA PORIZOVATELE</b>  <b>Ing. Eva Pířbylová</b>                  zápisem porizovatele, fyzická osoba oprávněná k výkonu územně plánovací činnosti dle § 24 odst. 1 zákona č. 183/2006 Sb., o územním plánování a stavebním řádu (stavební zákon), ve znění pozdějších předpisů.</p>

### ÚZEMNÍ PLÁN



**DISprojekt s.r.o.**  
 HAVLIČKOVO NÁBŘ. 131/37, 674 01 TŘEBÍČ  
 IČO 60715227 DIČ CZ60715227  
 E-MAIL: DISPROJEKT@VOLNYCZ  
 TEL: +420 603 522 531



VED. PROJ.	Ing. arch. Milan Grygar	STUPEŇ: NÁVRH K VP
ZODP. PROJ.	Ing. Lukáš Petr	DATUM: 10/2022
KRESLIL:	Ing. Lukáš Petr, Bc. Jan Grygar, Magdaléna Křivánková	Č. ZAK.: 02/2022
ÚSES:	Ing. Jaroslav Krejčí	MĚŘÍTKO: 1:5000
OBJEDNATEL:	Obec Martinice	
PORIZOVATEL:	Obecní úřad Martinice	