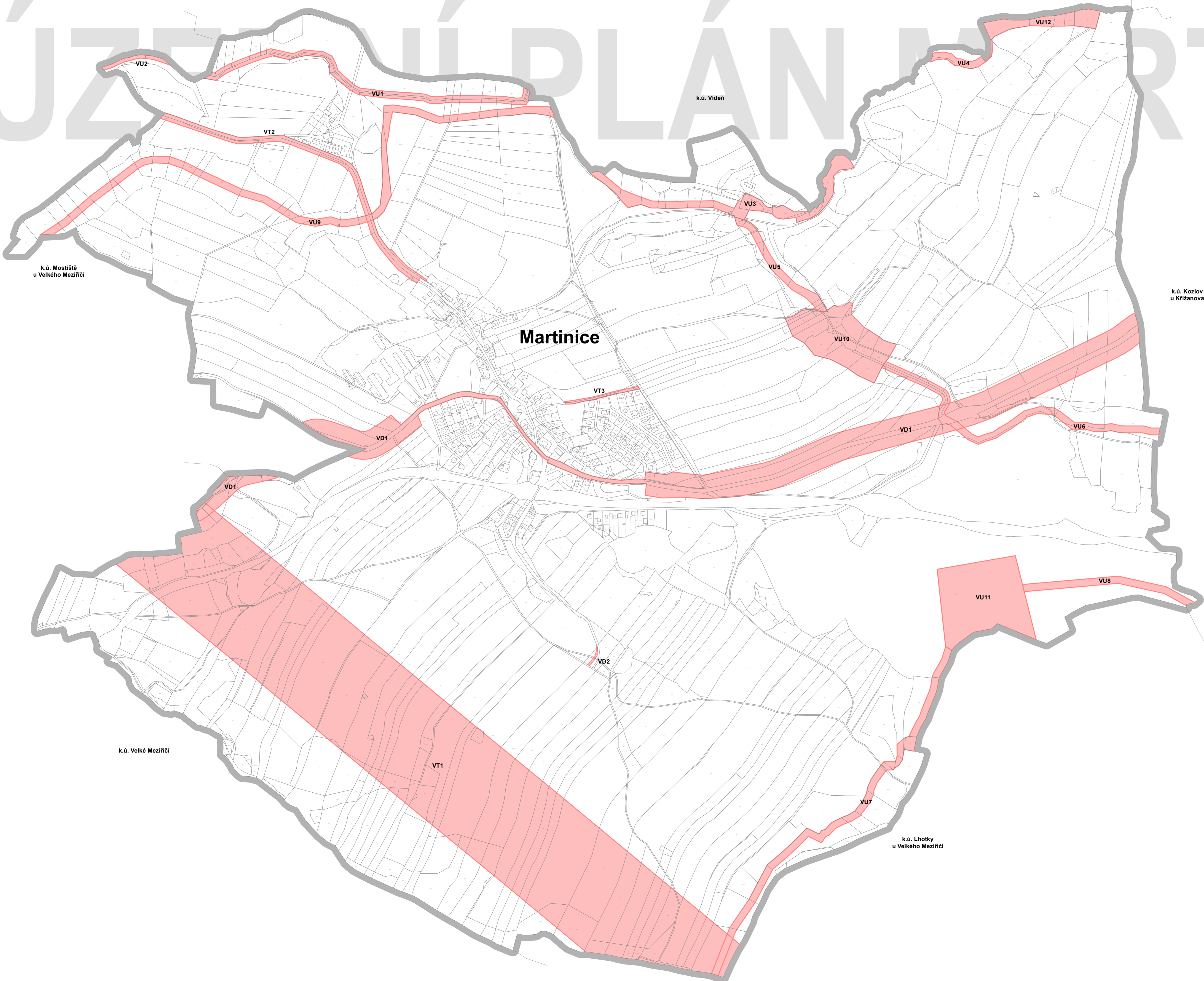














ÚZEMNÍ PLÁN MARTINICE

VÝKRES VEŘEJNĚ PROSPĚŠNÝCH STAVEB, OPATŘENÍ A ASANACÍ

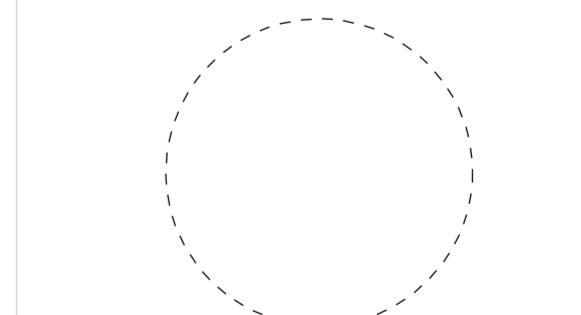


LEGENDA - VÝKRES VEŘEJNĚ PROSPĚŠNÝCH STAVEB, OPATŘENÍ A ASANACÍ

-  HRANICE ŘEŠENÉHO ÚZEMÍ (k.ú. Martinice u Velkého Meziříčí)
- VPS, PRO KTERÉ LZE PRAVA K POZEMKŮM A STAVBÁM VYVLASTNIT**
-  VT1 ZDVOJENÍ VEDENÍ ZVN 400 KV MÍROVKA - VELKÁ BÍTEŠ - HRANICE JIHMORAVSKÉHO KRAJE
-  VT2 SPLAŠKOVÁ KANALIZACE
-  VT3 TRASY TECHNICKÉ INFRASTRUKTURY
-  VD1 HOMOGENIZACE STÁVAJÍCÍHO TAHU SILNICE II/360
-  VD2 OSTATNÍ KOMUNIKACE

- VPO, PRO KTERÉ LZE PRAVA K POZEMKŮM A STAVBÁM VYVLASTNIT**
-  VU1 LOKÁLNÍ BIOKORIDOR LBK 1a potok Mastník
-  VU2 LOKÁLNÍ BIOKORIDOR LBK 1b potok Mastník
-  VU3 LOKÁLNÍ BIOKORIDOR LBK 2a Šípský potok
-  VU4 LOKÁLNÍ BIOKORIDOR LBK 2b Pod širokými hony
-  VU5 LOKÁLNÍ BIOKORIDOR LBK 3 Šípský potok
-  VU6 LOKÁLNÍ BIOKORIDOR LBK 4 Šípský potok
-  VU7 LOKÁLNÍ BIOKORIDOR LBK 5 V bukovech
-  VU8 LOKÁLNÍ BIOKORIDOR LBK 6 Liskovec
-  VU9 LOKÁLNÍ BIOKORIDOR LBK 7 Na kopcích
-  VU10 LOKÁLNÍ BIOCENTRUM LBC C01 Na Šípském potoce
-  VU11 LOKÁLNÍ BIOCENTRUM LBC C02 Liskovec
-  VU12 LOKÁLNÍ BIOCENTRUM LBC C03 Pod širokými hony

ZÁZNAM O ÚČINNOSTI ÚZEMNÍ PLÁNOVACÍ DOKUMENTACE

NÁZEV DOKUMENTACE	Územní plán Martinice
SPRÁVNÍ ORGÁN VYDÁVAJÍCÍ ÚZEMNÍ PLÁN	Zastupitelstvo obce Martinice
DATUM NABYTÍ ÚČINNOSTI	
	POŘIZOVATEL Obecní úřad Martinice se zajištěním fyzické osoby oprávněné k výkonu územní plánovací činnosti dle § 24 odst. 1 zákona č. 183/2005 Sb., o územním plánování a stavebním řádu (stavební zákon), ve znění pozdějších předpisů. OPRÁVNĚNÁ ÚŘEDNÍ OSOBA POŘIZOVATELE Michal Drápela starosta obce Martinice

ÚZEMNÍ PLÁN

DISPROJEKT
ARCHITEKT

DISprojekt s.r.o.
HAVLIČKOVO NÁBŘ. 131/37, 674 01 TŘEBÍČ
IČO 607 15227 DIČ CZ60715227
E-MAIL: DISPROJEKT@VOLNY.CZ
TEL: +420 603 522 531



VED. PROJ.	Ing. arch. Milan Grygar	STUPEŇ:	K VYDÁNÍ
ZODP. PROJ.	Ing. Lukáš Petr	DATUM	01/2023
KRESLIL:	Ing. Lukáš Petr, Bc. Jan Grygar, Magdaléna Křivánková	Č. ZAK.	02/2022
ÚSES:	Ing. Jaroslav Krejčí	MĚŘÍTKO	1 : 5000
OBJEDNATEL:	Obec Martinice		
POŘIZOVATEL:	Obecní úřad Martinice		

AKCE: **Územní plán Martinice**

VÝKRES: Výkres veřejně prospěšných staveb, opatření a asanací Č. VÝKRESU: 3